

Заличени данни съгласно

Одобрил: инж. (име, фамилия и

Регламент (ЕС) 2016/679

№ и дата на удостоверението за упражняване на
лесовъдска практика: №14883/02.09.2022г.

Утвердил:.....

име, фамилия, / подпись:

/попълва се само в случаите на чл. 53, ал. 4 от НСГ/

дата:г..

№ и дата на удостоверението за упражняване на
лесовилска практика:

ТЕХНОЛОГИЧЕН ПЛАН № 1

За добив на дървесина от отдел 159 подотдел „щ1“

На ТП ДГС-Троян */потъква се само за държавни гори/*

Община Троян; Землище с. Калейца;







имот с (кадастрален идентификатор/КВС) №..... /потъзва се само за недържавни гори/

I. Схема за добива на дървесина от насаждението



Легенда:

- | | |
|--|-----------------------------------------|
| | проектирани коларски вр. извозни пътища |
| | съществуващи извозни пътища |
| | съществуващ автомобилен път |
| | просека |
| | котел |
| | конски пътеки |

-  проектирани тракторни вр. извозни пътища
 временен склад
 трасе на въжена линия
 проектиран автомобилен път
 маркирана площ
 немаркирана площ

На схемата задължително се нанасят контурите на насаждението/имота, съществуващите и проектирани временни горски пътища, просеките, просеките за въжени линии, извозни пътища, временни складове както и връзката им със съществуващата автомобилна пътна мрежа.

II. Характеристика на насаждението

1. Вид на сечта: Постепенно-котловинна Интензивност 30%
 2. Площ на подотдела: 1,0 ха Размер на сечището: 1,0 ха
 3. Състав по план/програма: бл 6, цр 3, гбр 1 Действителен състав: бл 8, цр 1, гбр 1
 4. Запас на 1 ха: с клони 235 куб.м/ха, без клони 198 куб. м/ха.
 5. Среден наклон на терена 16 градуса.
 6. Очакван добив от маркираната дървесина 83 лежаща маса, куб.м.

дърв. вид категория	бл	цр	гбр		дърв. вид категория	бл	цр	гбр		
едра	-	-	-	-	дребна	12	2	-		-
средна	-	-	-	-	дърва	60	8	1		-

7. Наличие и характеристика на подраства преди сечта (състав, възраст, средна височина, % на покритие)
 8. Средно извозно разстояние 100 м.;
 9. Други характеристики на насаждението
 Насаждението е извън обхвата на Натура 2000

III. Технически указания и параметри на технологичната инфраструктура

1. Дървесината в насаждението да се добива при спазване на технологичната схема по т. I
 2. Сечта ще се извършва с бензиномоторен трион. Кастренето и разкрояването на дървесината ще се извършва в сечище.
 (моторен трион, ръчно, машини; кастренето на отсечените стъбла се извършва: в сечище, на временен склад)
 3. Извозът от сечището до временните складове на строителната дървесина и дървата за огрев ще се осъществява с коне на самар и/или с високопроходим товарен камион на къси секции изцяло натоварени. (цели стъбла, дълги/къси секции, сортименти, чипс и др.; с влачене по терена, изцяло натоварени)
 4. Проектирани нови горски автомобилни пътища съгласно Наредба 5 за строителството в горските територии без промяна на предназначението им: дължинам. ширинам.
 5. Изграждане/ремонт на временни извозни горски пътища (вярното се подчертава):
 5.1. Тракторни – допустимо разстояние между тях м (не по-малко от 40 м)
 5.2. Коларски - разстояние между тях.....м (не по-малко от 40 м), дължинам, ширина ... м
 6. Просеки за въжени линии: бр.
 допустимо разстояние между просеките м., дължина м., ширина м.
 7. Направа на просеки
 допустимо разстояние между тях., дължина от до м., ширина 4 м.
 8. Изграждане на нови временни складове (бр., площ в ха) : 1 бр.
 9. Мерки за опазване на оставащите на корен дървета, подраства, младияка и почвата

 10. Начини на почистване на сечището: Разхвърляне на вършината по цялата площ на сечището.
 11. Материалите ще се извозят до временния склад отбелязан в технологичната схема по т.1 в местн. „Остриката“-3.
 12. Други указания: Да се спазват изискванията на ЗГ и подзаконовите нормативни актове. Сечищата да се почистват от битови отпадъци.
 Да се изнасят битовите отпадъци от сечището извън горските територии на определените за това места.
 13. Всички операции по подготвителните и основните работи да се извършват съгласно изискванията на Правилника за безопасни условия на труд в горите и правилата за противопожар

Заличени данни съгласно

Изготвил:.....

дата:28.03.202

Регламент (ЕС) 2016/679

подпис, име и фамилия/

Място на издаване гр. Гр. Гр.

№ и дата на удостоверение за упражняване на

лесовъдска практика: №13680/19.03.2019г.

ЗАПОЗНАТ с технологичния план:/попъва се след издаването на разрешителното за сеч/

Лицето по чл. 108, ал. 2 от ЗГ, на което е издадено разрешително за сеч №

/трите имена, подпис, дата - /

№ и дата на удостоверение за упражняване на лесовъдска практика: