

Одобрил: *2*

/име, фамилия

дата:

№ и дата на удостоверение за упражняване на лесовъдска практика: *110/11.10.2014г.*

РЕГЛАМЕНТ /ЕС/2016/679

Ут

им

/по

да

№ и дата на удостоверение за упражняване на лесовъдска практика:

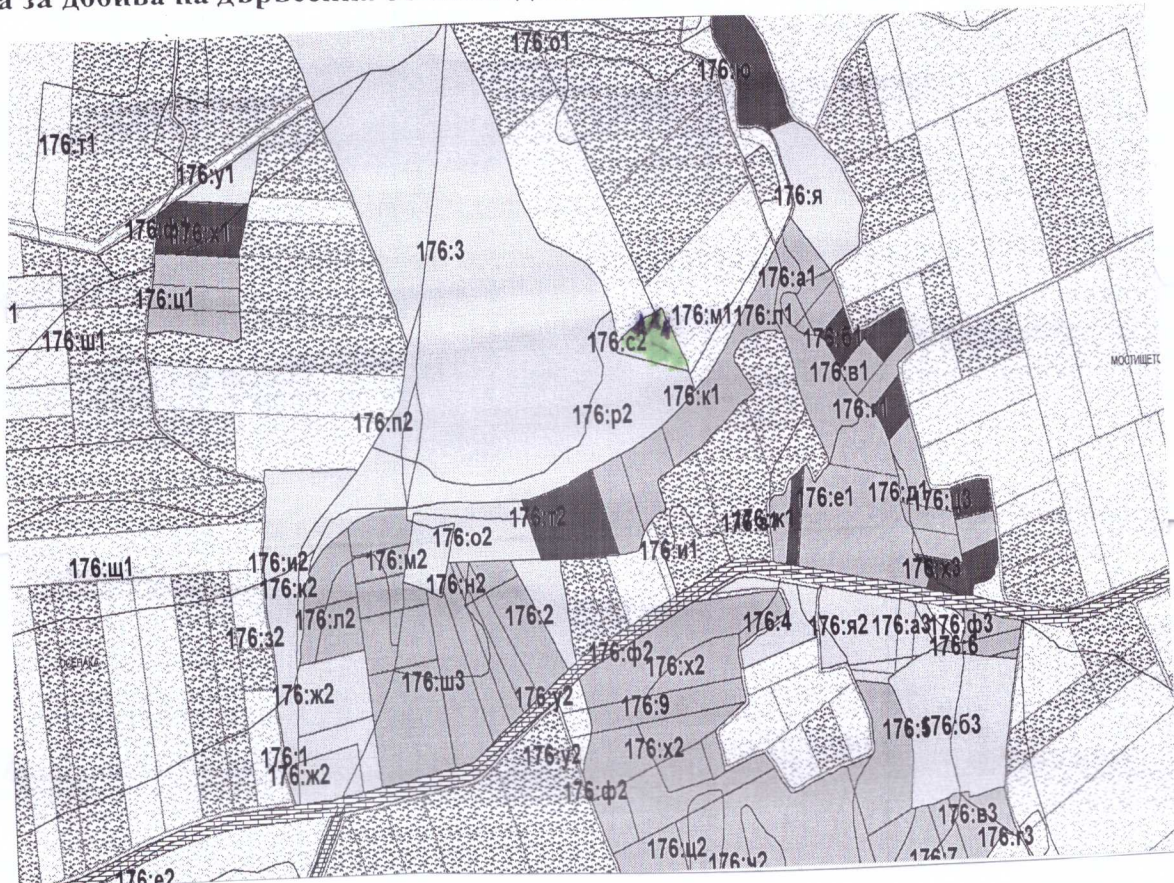
РЕГЛАМЕНТ /ЕС/2016/679

ТЕХНОЛОГИЧЕН ПЛАН №

За добив на дървесина от отдел *176* подотдел *C2*На ТП ДГС/ДДС/УОГЕ *Б.М.Д.М.И.* /попълва се само за държавни гори/Община *Купа*; Землище *с. Избор махала*

имот с (кадастрален идентификатор/КВС) № /попълва се само за недържавни гори/

I. Схема за добив на дървесина от насаждението



Легенда:

± ± ± ± проектирани коларски вр. извозни пътища

--- съществуващи извозни пътища

= = = = съществуващ автомобилен път

~~~~~ просека

*сечище*

» » » » проектирани тракторни вр. извозни пътища

▲ ▲ ▲ временен склад *в сечище*

xxxxxx трасе на въжена линия

= + = + = проектиран автомобилен път

.....

На схемата задължително се нанасят контурите на насаждението/имота, съществуващите и проектирани временни горски пътища, просеките, просеките за въжени линии, извозни пътища, временни складове както и връзката им със съществуващата автомобилна пътна мрежа.

## II. Характеристика на насаждението

- Вид на сечта *Краткосрочно побеленица окисателна фаза* интензивност *100%*
- Втори вид сеч .....
- Площ на подотдела *0.4* ха Размер на сечището *0.4* ха
- Състав по план/програма *Ур 9.81.1*, действителен *Ур 9.81.1*
- Запас на 1 ха: с клонови *40* куб.м/ха, без клонови *35* куб. м/ха.
- Среден наклон на терена *2* градуса.
- Очакван добив от маркираната дървесина *40* лежаща маса, куб.м.



РЕГЛАМЕНТ /ЕС/2016/679

Одобри:

/име, фамилия

дата: 08

№ и дата

лесовъдска практика: 18.03.2018

Утвърдил:

РЕГЛАМЕНТ /ЕС/2016/679

име, фамилия

/попълва се само

дата:

№ и дата на удостоверение за упражняване на лесовъдска практика:

## ТЕХНОЛОГИЧЕН ПЛАН № 1.

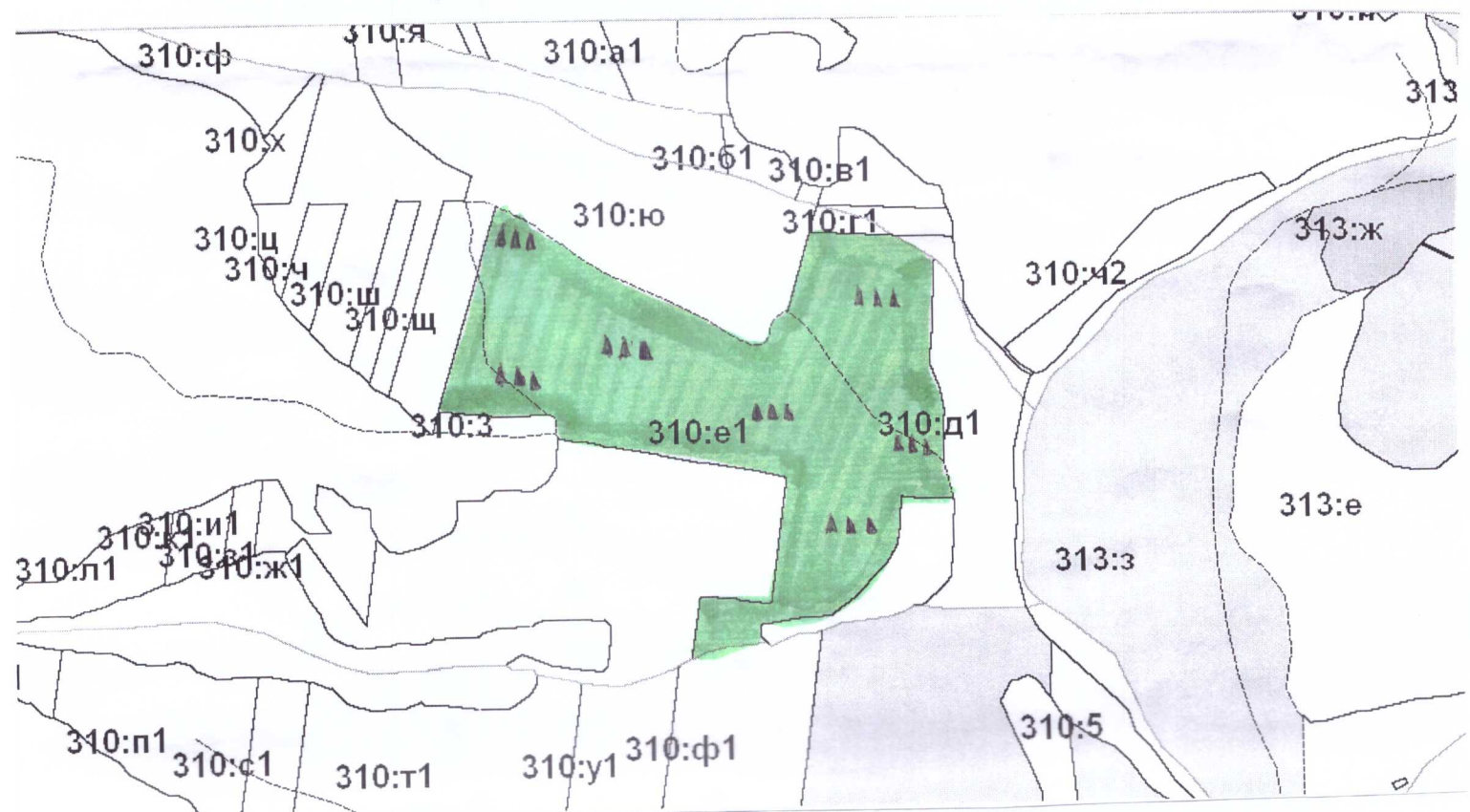
За добив на дървесина от отдел 310 /подотдел e1

На ТП ДГС/ДДС/УОГС ВКДК /попълва се само за държавни гори/

Община гр. ГРАМАДА; Землище гр. ГРАМАДА;

имот с (кадастрален идентификатор/КВС) №, /попълва се само за недържавни гори/

## I. Схема за добива на дървесина от насаждението



## Легенда:

± ± ± ± проектирани коларски вр. извозни пътища

--- съществуващи извозни пътища

= = = = съществуващ автомобилен път

~~~~~ просека

[green box] сечище

» » » » проектирани тракторни вр. извозни пътища

▲ ▲ ▲ временен склад Вестикето

xxxxxx трасе на въжена линия

= + = + = проектиран автомобилен път

[white box]

На схемата задължително се нанасят контурите на насаждението/имота, съществуващите и проектирани временни горски пътища, просеките, просеките за въжени линии, извозни пътища, временни складове както и връзката им със съществуващата автомобилна пътна мрежа.

II. Характеристика на насаждението

- Вид на сечта масово-континентална / интензивност 30 %
- Втори вид сеч масово-континентална / интензивност %
- Площ на подотдела ха Размер на сечището ха
- Състав по план/програма 7:5 ха, действителен 7:5 ха
- Запас на 1 ха: с клонон 1020 куб.м/ха, без клонон 920 куб. м/ха.
- Среден наклон на терена 18 градуса.
- Очакван добив от маркираната дървесина 354 лежаща маса, куб.м.

Одобрил:.....

/име, фамилия

дата: 02.1

№ и дата на удостоверение за упражняване на лесовъдска практика:

Утвърдил:.....

име, фамилия

/попълва се само за държавни гори/

дата:.....

№ и дата на удостоверение за упражняване на лесовъдска практика:

ТЕХНОЛОГИЧЕН ПЛАН №

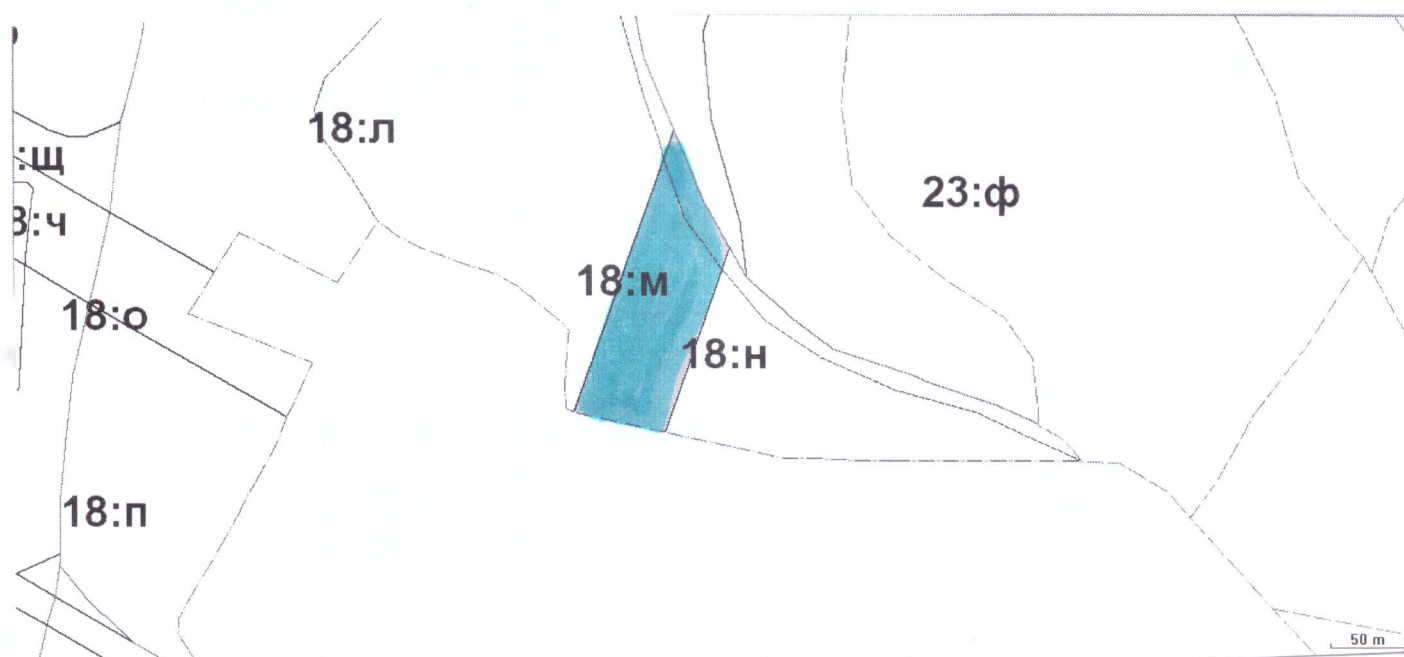
За добив на дървесина от отдел 18 подотдел М

На ТП ДГС/ДЛС/УОГС Вигин /попълва се само за държавни гори/

Община Бойчиновци, Землище с. Раздолово;

имот с (кадастрален идентификатор/КВС) № /попълва се само за недържавни гори/

I. Схема за добива на дървесина от насаждението



Легенда:

± ± ± ± ± проектирани коларски вр. извозни пътища

- - - - - съществуващи извозни пътища

= = = = = съществуващ автомобилен път

~~~~~ просека

[син цвят] сечище

» » » » » проектирани тракторни вр. извозни пътища

▲ ▲ ▲ временен склад в сечището

xxxxxx трасе на въжена линия

= + = + = проектиран автомобилен път

.....

На схемата задължително се нанасят контурите на насаждението/имота, съществуващите и проектирани временни горски пътища, просеките, просеките за въжени линии, извозни пътища, временни складове както и връзката им със съществуващата автомобилна пътна мрежа.

## II. Характеристика на насаждението

1. Вид на сечта Постепенно като вишия / интензивност 30%

Втори вид сеч ..... / интензивност .....%

2. Площ на подотдела 1.0 ха Размер на сечището 7.0 ха

3. Състав по план/програма 49.517 действителен 49.517

4. Запас на 1 ха: с клони 189 куб.м/ха, без клони 166 куб. м/ха.

5. Среден наклон на терена 13 градуса.

6. Очакван добив от маркираната дървесина 60 лежаща маса, куб.м.



7.Наличие и характеристика на подраста преди сечта (състав, възраст, средна височина, % на покритие) 429, см, 10г, 0,8, 0,3м.

8. Средно извозно разстояние .....

Населението не попада в обхвата по зоната по Катура 2000.

1. Дървесината в насаждението да се добива при спазване на технологичната схема по т. 1

2. Сечта ще се извършва с (моторен трион, ръчно, машини, кастрене на сечище, на временен склад) Бензиномоторни Триони, кастрене на сечище, на временен склад отсечките стъкла в сечището

на (цели стъбла, дълги/къси секции, сортименти, чипс и др., с влачене по терена, изцяло натоварени).....

5. Изграждане/ремонт на временни извозни горски пътища (вярното се подчертава):

5.2. Коларски - разстояние между тях.....м (не по-малко от 40 м), дължина .....м, ширина ... м

7. Направа на просеки .....бр.  
допустимо разстояние между тях .....м., дължина .....м., широчина ..... м.  
(5 просеки в ха)

8. Изграждане на нови временни складове (бр., площ в ха) .....

9. Мерки за опазване на оставащите на корен дървета, подраства, младияка и почвата

10. Начини на почистване на сечището

11. Материалите ще се извозят до временен склад.....*с. Стамболово*  
когато мястото на временния склад няма данни, позволяващи точното му определяне или попада извън мащаба на схемата по т. 1, се посочват географските му координати в градуси, минути и секунди.

12. Други указания: .....

Да се изнасят битовите отпадъци от сечището извън горските територии на определените за това места.

13. Всички операции по подготвителните и основните работи да се извършват съгласно изискванията на Правилника за здравословни и безопасни условия на труд в горите и правилата за противопожарна безопасност.

Място на издаване.

№ и дата на удостоверение: 11074/12.12.2019г.

ЗАПОЗНАТ с технологичния план: ...../попълва се след издаването на разрешителното за сеч/

Лицето по чл. 108, ал. 2 от ЗГ, на което е издадено позволително за сеч № .....

/ трите имена, подпис, дата - /

№ и дата на удостоверението за упражняване на лесовъдска практика: .....



|           |    |     |  |  |           |     |     |  |  |  |  |  |      |  |
|-----------|----|-----|--|--|-----------|-----|-----|--|--|--|--|--|------|--|
| дърв. вид |    |     |  |  | дърв. вид |     |     |  |  |  |  |  |      |  |
| категория | 81 | 4ер |  |  | категория | 81  | 4ер |  |  |  |  |  |      |  |
| едра      | 19 | 22  |  |  | дребна    | -   | -   |  |  |  |  |  | вър- |  |
| средна    | 22 | 15  |  |  | дърва     | 170 | 106 |  |  |  |  |  | шина |  |

7.Наличие и характеристика на подраста преди сечта (състав, възраст, средна височина, % на покритие)  $817 \text{ сем.}$   $520 \text{ год.}$   $0.8 \text{ изм.}$   $h=0.12 \text{ m}$   
 $1120 \text{ сем.}$   $1200 \text{ год.}$   $0.4 \text{ изм.}$   $h=3.0 \text{ m}$

8. Средно извозно разстояние ....

9. Други характеристики на насаждението (токовища, сватбовища, надлесни дървета, сервитути, защитени територии, Натура 2000, защитени видове описани в доклада за гори с висока консервационна стойност, мъртва дървесина, вододачни зони, биологично разнообразие и др.) BG0000498 местобитание 9140

III. Технологични указания и параметри на технологичната инфраструктура

1. Дървесината в насаждението да се добива при спазване на технологичната схема по т. I

2. Сечта ще се извършва с (моторен трион, ръчно, машини; кастренето на отсечените стъбла се извършва; в сечище, на временен склад) Моторен трион, кастрене то в сечището

4. Проектирани нови горски автомобилни пътища съгласно Наредба 5 за строителството в горските територии без промяна на предназначението им: дължина .....м. широчина .....м.

5.2. Коларски - разстояние между тях.....м (не по-малко от 40 м), дължина .....м, ширина ... м

6. Просеки за въжени линии: ..... бр.  
допустимо разстояние между просеките ..... м., дължина ..... м., широчина ..... м.

7. Направа на просеки .....бр.  
допустимо разстояние между тях .....м., дължина .....м., широчина .....м.  
(5-10 м. в ха) 7 бр. бр. складиране всеки.

7. Направа на просеки .....бр.  
допустимо разстояние между тях .....м., дължина .....м., ширина .....м.  
8. Изграждане на нови временни складове (бр., площ в ха) .....  
.....

9. Мерки за опазване на оставащите на корен дървета, подраства, младияка и почвата

10. Начини на почистване на сечището разхвърляне отпада от сечта В/у излетът площ на сечището

11. Материалите ще се извозят до временен склад.....  
когато мястото на временния склад няма данни, позволяващи точното му определяне или попада извън мащаба на схемата по т. I, се посочват географските му координати в градуси, минути и секунди.....

12. Други указания: .....

13. Всички операции по подготвителните и основните работи да се извършват съгласно изискванията на Правилника за здравословни и безопасни условия на труд в горите и правилата за противопожарна безопасност.

Изготвил:.....

Място на издаване

№ и дата на удостоверението за упражняване на  
лесовъдска практика: 7542/10-08.12г.

чис, име и фамилия/

ЗАПОЗНАТ с технологичния план: ...../попълва се след издаването на разрешителното за сеч/  
.....с издадено разрешително за сеч № .....

ЗАПОЗНАТ с технологичния план: ..... попълва се след изд.

Лицето по чл. 108, ал. 2 от ЗГ, на което е издадено позволително за сеч № .....

/ трите имена, подпис, дата - /

№ и дата на удостоверение за упражняване на лесовъдска практика: .....



7.Наличие и характеристика на подраства преди сечта (състав, възраст, средна височина, % на покритие) ..... Урз, блт ..... сел. ..... 50 ..... 1,0 ..... 0,54 .....

9. Други характеристики на насаждението (токовища, сватбовища, надлесни дървета, сервитути, защитени територии, Натура 2000, защитени видове описани в доклада за гори с висока консервационна стойност, мъртва дървесина, вододаятни зони, биологично разнообразие и др.)

На сам денот е изван обхвата на законот  
по Кабул 2000

2. Сечта ще се извършва с (моторен трион, ръчно, машини; кастренето на отсечените стъбла се извършва: в сечище, на временен склад) ..... Бензинов трион, машини, кастрене

сечище, на временен склад) ..... Битуминозобитуми, Пумани, Касдрене  
и др. от сечище в събота - в септември

3. Извозът от сечището до временните складове ще се осъществява с..... автомобили на сметището и кран.....

На (цели стъбла, дълги/къси секции, сортименти, чипс и др.) с влачене по терена, изцяло натоварени).....

сезна кула невола

4. Проектирани нови горски автомобилни пътища съгласно Наредба 5 за строителството в горските територии без промяна на предназначението им: дължина .....м. широчина .....м.

5. Изграждане/ремонт на временни извозни горски пътища (вярното се подчертава):

5.1. Тракторни – допустимо разстояние между тях .....м (не по-малко от 40 м), дължина .....м, ширина 4 м.

5.2. Коларски - разстояние между тях.....м (не по-малко от 40 м), дължина .....м, широчина ... м

6. Просеки за вѣжени линии: ..... бр.

допустимо разстояние между просеките ..... м., дължина ..... м., широчина ..... м.

7. Направа на просеки .....бр.

допустимо разстояние между тях .....м., дължина .....м., широчина ..... м.

8. Изграждане на нови временни складове (бр., площ в ха) .....

9. Мерки за опазване на оставащите на корен дървета, подраства, младиняка и почвата

В несе работи при взимане по зва и с всички техники

10. Начини на почистване на сечището Разхвърляне на отпадъците

11. Материалите ще се извозят до временен склад.....по член 47(1) от ЗДН

когато мястото на временния склад няма данни, позволяващи точното му определяне или попада извън мащаба на схемата по т. I, се посочват географските му координати в градуси, минути и секунди.

12. Други указания: .....

Да се изнасят битовите отпадъци от сечището извън горските територии на определените за това места.

13. Всички операции по подготвителните и основните работи да се извършват съгласно изискванията на Правилника за здравословни и безопасни условия на труд в горите и правилата за противопожарна

Изготвил: МН

дата: 02.10.20г.,

Място на издаване... / 18000000

№ и дата на удостоверение за упражняване на  
лесовъдска практика: 1107/10.12.2014

**ЗАПОЗНАТ с технологичния план:** ...../попълва се след издаването на позволителното за сеч/  
Лицето по чл. 108, ал. 2 от ЗГ, на което е издадено позволително за сеч № .....

/ трите имена, подпис, дата - /

№ и дата на удостоверението за упражняване на лесовъдска практика: .....