

Одобри

/име, ф.и.

дата: 27

№ и дата на удостоверение за упражняване на лесовъдска практика: г.

Заличени данни,
съгласно
Регламент /ЕС/
2016/679

Образец по чл. 53, ал. 6 от НСГ

Утвърди

/име, ф.и.

/попълва

дата:

№ и дата на лесовъд

Заличени данни,
съгласно
Регламент /ЕС/
2016/679

НСГ/

ТЕХНОЛОГИЧЕН ПЛАН №1

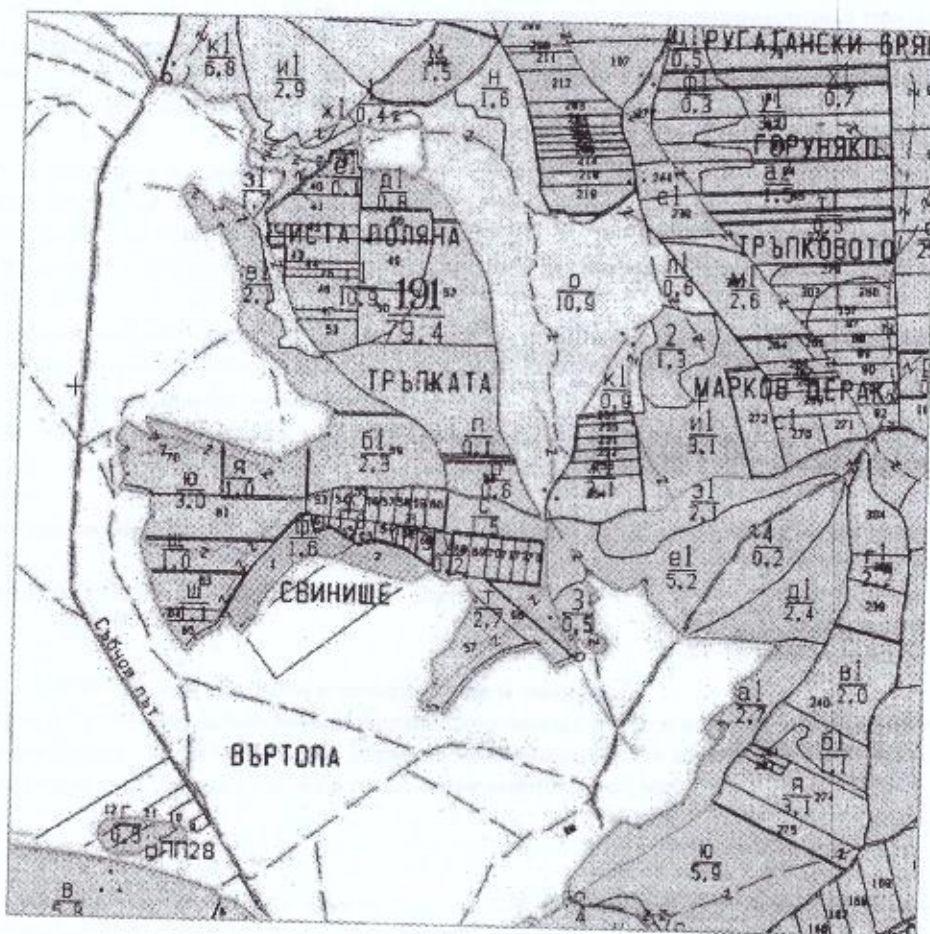
За добив на дървесина от отдел 191 подотдел "в1"

На ТП ТП ДГС Мездра /попълва се само за държавни гори/


Община МЕЗДРА, Землище с.Кален 35314

Имот с (кадастрален идентификатор/КВС) N..... /попълва се само за недържавни гори/

I. Схема за добив на дървесина от насаждението



Легенда:



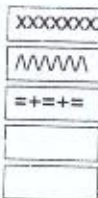
проектирани коларски вр. извозни пътища

проектирани тракторни вр. извозни пътища

съществуващи извозни пътища

временен склад

съществуващ автомобилен път



трасе на въжена линия

технологична просека

проектиран автомобилен път

На схемата задължително се нанасят контурите на насаждението/имота, съществуващите и проектирани временни горски пътища, технологичните просеки, просеките за въжени линии, извозни пътища, временни складове както и връзката им със съществуващата автомобилна пътна мрежа.

II. Характеристика на насаждението

1. Вид на сечта "постепенно-котловинна" /интензивност 30%

Втори вид сеч

2. Площ на подотдела 2,1 ха Размер на сечището 2,100 ха
 3. Състав по план/програма **цр 10, здб, бл** , действителен **цр7,здб2,гбр1**
 4. Запас на 1 ха: с клони **90 куб.м/ха** , без клони **82 куб.м/ха**
 5. Среден наклон на терена **8**
 6. Очакван добив от маркираната дървесина **94** лежача маса, куб.м.

д.вид катег.	цр	здб	гбр													вършина 1
едра	-	-	-													отпад 5
средна	-	-	-													
дребна	-	-	-													
дърва	66	21	7													

7. Наличие и характеристика на подраства преди сечта (състав, възраст, средна височина, % на покритие)
в добро състояние-сем.цр8,здб2 на 3г.

8. Средно извозно разстояние **1000 м.**

9. Други характеристики на насаждението (токовища, сватбовища, надлесни дървета, сервитути, защитени територии, Натура 2000, защитени видове описани в доклада за гори с ВКС, мъртва дървесина, вододайни зони, биологично разнообразие и др.)

III. Технологични указания и параметри на технологичната инфраструктура

1. Дървесината в насаждението да се добива при спазване на технологичната схема по т. I
 2. Сечта ще се извършва с (моторен трион, ръчно, машини; кастренето на отсечените стъбла се извършва: в сечище, на временен склад) **моторен трион; кастрене и разкрояване в сечището**

3. Извозът от сечището до временните складове ще се осъществява с

на (цели стъбла, дълги/къси секции, сортименти, чипс и др.; с влачене по терена, изцяло натоварени)
на дълги/къси секции

4. Проектирани нови горски автомобилни пътища съгласно Наредба 5 за строителството в горските територии без промяна на предназначението им: дължина мширочина м

5. Изграждане и ремонт на временни извозни горски пътища:

5.1 Тракторни - допустимо разстояние между тях м(не по-малко от 40 м), дължина м, широчина 4 м.

5.2 Коларски - разстояние между тях м(не по-малко от 40 м), дължина м, широчина м

6. Просеки за въжени линии: бр.

допустимо разстояние между просеките м., дължина м., широчина м.

7. Направа на технологични просеки: бр.

допустимо разстояние между тях м., дължина м., широчина м.

8. Изграждане на нови временни складове (бр., площ в ха)

9. Мерки за опазване на оставащите на корен дървета, подраства, младиняка и почвата

оставащите на корен дървета да бъдат опазвани при сечта и извоза с подръчни материали, маркираните дървета да се повалят извън местата заети с подраст

10. Начини за почистване на сечището: **Разхвърляне в сечището извън възобновителните центрове и местата заети с**

11. Материалите ще се извозят до временен склад **отбелязан на технологичната схема по т. I**

когато мястото на временния склад няма данни, позволяващи точното му определяне или попада извън мащаба на схемата по т. I, се посочват географските му координати в градуси, минути и секунди.

12. Други указания: **Да се спазват изискванията на ЗГ и подзаконовите актове - чл.47 от Наредба 8.**

Да се изнасят битовите отпадъци извън горските територии на определените за това места.

12. Имените и основните работи да се извършват съгласно изискванията на Правилника за труд в горите и правилата за противопожарна безопасност в горите.

Именко Томов Василев /подпис, име и фамилия/

№ на лесовъдска практика: 5692 / 23.02.2012г.

ЗА с технологичния план: /попълва се след издаването на разрешителното за сеч/

Лицето по чл. 108, ал. 2 от ЗГ, на което е издадено разрешително за сеч №

/ трите имена, подпис, дата /