

/п/* Налице са полагени подписи,
като същите са заличени, съгласно
Общия регламент за защита на личните
данни (Регламент ЕС 2016/679)

Директор

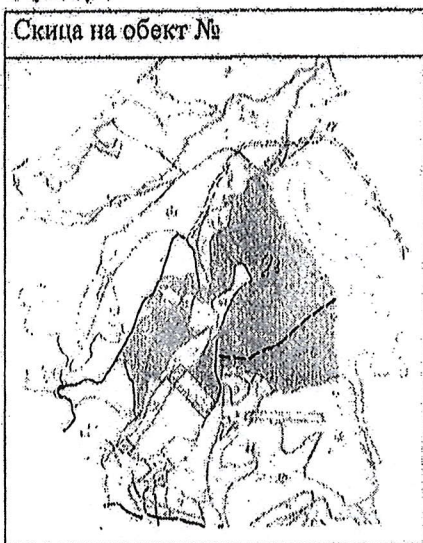
Собственик (ползвател): ТП ДГС Пазарджик

ТЕХНОЛОГИЧЕН ПЛАН ЗА ЗАЛЕСЯВАНЕ

№ 1/13.01.2025г.

Горскостопански план(програма) от 2024 г. /неутвърден/

Вид на земята: ☒ горска територия ☐ земеделска земя ☐ нарушена територия ☐ защитена територия



Отдел 217, подотдел „д1“

Местност „Кайрака“; Обща площ 236 дка

Площ за залесяване 22 дка, в т.ч. пожарища 22 дка

Изложение: Ю, надморска височина - 400м.

Наклон 8°, основна скала : гранит

Почвен тип: канелена горска обикновена

Механ. състав: глинесто-песъчлива, дълбочина: плитка

Тип месторастение: Т-1-2 В-1 (57);

Наличен дървостой: не

Възраст Жива почвена покривка:

Други данни за обекта: Опожарена иглолистна култура през 2022 год., залесени 38 дка през пролетта на 2024г., залесени 37 дка през есента на 2024г. Натура 2000: извън

Залесяване в горски територии по чл.9:

☒ защитни ☐ специални ☐ стопански

Цел на залесяване по чл.10: възстановяване на гори;

Насока на залесяване по чл.11: ☐ ново залесяване ☐ в зрели гори ☒ за възстановяване на гори
☐ за попълване на редини ☐ за двуетажни насаждения

МЕРОПРИЯТИЯ

А. Подготвителни работи:

1.Година и срок за сеч – 31.12.2023 г.

2.Година и краен срок за почистване и освидетелстване на сечището – 31.12.2023 г.

Б. Подготовка на почвата за залесяване:

1. Почистване на площта: начин..... сезон.....

2. Обработка на почвата: година 2024 -пролет/2025 сезон- пролет

Категория на почвата:

а) лека.....дка

в) тежка.....дка

б) среднадка

г) камениста 22 дка

№	Начин на подготовка (дка)	Дълбочина, (см)	Вид на подготовката (дка)								Всичко	Без подготовка (дка)
			Пълна	Частична								
				Пояси	Тер-си	Пло-щадки	Дуп-ки	Друга	Опро-стена			
1	2	3	4	5	6	7	8	9	10	11	12	
1	механизирана	30-35		22						22		
	Воняко			22						22		

б)Схема на почвоподготовката: *Механизирана направа на пояси по хоризонталите на склона, дълбочина до 35 см, върху площ от 22 дка. Широчина на поясите 1,4 м. Разстояние от ос до ос на поясите 2,50 м. до 2,80 м.*

в)Други указания:

В. Залесяване:

1.Година и сезон - *2025г.- пролет*

2.Метод (садене, сеене)- *садене*

3.Състав на културата: *чб10*

Легенда за обозначаване и/у скицата	Дървесен или храстов вид (клон, сорт, вид и др.) и район на произход	Площ за залесяване, дка	Гъстота бр./дка	Необходими фиданки (семена) бр. (кг)	Вид на посадъчния материал	Възможна замяна на дървесния вид			Начин на смесване	Начин на залесяване (цепнатини, дупки и др.)
						Вид	Бр. фиданки (семена - кг)	Гъстота бр./дка		
1	2	3	4	5	6	7	8	9	10	11
	Черен бор	22	500	11000	Конт./семенни фид	Алпски кодър	500	11000		дупки
Общо		22		11000						

4. Други указания: *Залесяване в пояси с ширина 1,4 м (залесяване - по два реда в пояс, шахматно разположени фиданки). Черен бор: разстояние между фиданките 2,5-2,8 м x 1,4 м. Гъстота на културата 500 бр./дка.(залесяване - по два реда в пояс, шахматно разположени фиданки). Възраст и средна височина на посадъчния материал: Едно или двегодишни контейнерни фиданки от черен бор, две годишни семенни фиданки от черен бор, с височина съгласно изискванията на БДС 1449-73.*

Г. Количествена сметка

№	Посевен и посадъчен материал по вид и възраст, вид работа и работни операции(до срока на провеждане на инвентаризациите)	мярка	Количество
	ПОДГОТОВКА НА ПОЧВАТА		
1	Маркиране на площта по хоризонтала	Дка	22
2	Изкореняване на пълни в поясите и избутоване на пълни и вършина между поясите	Дка	22
3	Изораване в поясите	Дка	22
4.	Почистяване на площи от плевели с мот. хасторез	Дка	22
	ЗАЛЕСЯВАНЕ		
1	Отваряне на дупки с моторен сардел или меч на Колесов	100бр.	110,00
2	Садене на фиданки в дупки отворени с моторен сардел или меч на Колесов	100 бр.	110,00
	ОТГЛЕЖДАНЕ-1-ва година		
1	Ръчно плевене и разрохкване на почвата в пояси с широчина 70см. или Окопаване на горски култури в площадки 30/30см /при необходимост/	100 м 100бр.	259,00 110,00
2	Ръчно плевене и разрохкване на почвата в пояси с широчина 70см. или Окопаване на горски култури в площадки 30/30см /при необходимост/	100 м 100 бр.	154,00 110,00
	ОТГЛЕЖДАНЕ-2-ра година		
1	Ръчно плевене и разрохкване на почвата в пояси с широчина 70см. или Окопаване на горски култури в площадки 30/30см	100 м 100бр.	154,00 110,00



Приложение №1
Към чл.3, ал.1

Директор ЮЦДП гр. Смолян
Инж. Здравко Бакалов/
дата: 19.08.2024г.

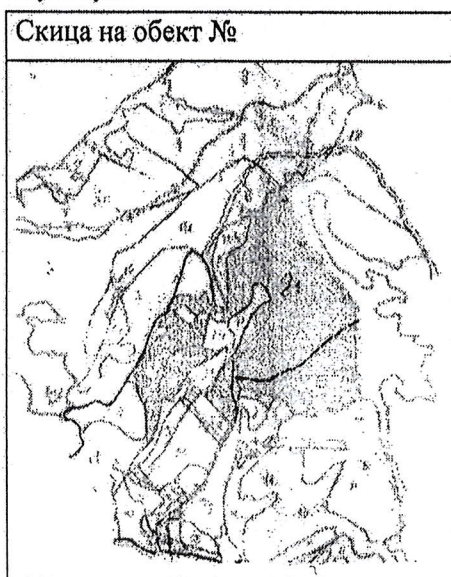
Собственик (ползвател): ТП ДГС Пазарджик

ТЕХНОЛОГИЧЕН ПЛАН ЗА ЗАЛЕСЯВАНЕ

№ 1/19.08.2024г.

Горскостопански план(програма) от 2024 г. /неутвърден/

Вид на земята: ☒ горска територия ☐ земеделска земя ☐ нарушена територия ☐ защитена територия



Отдел 217, подотдел „д1“

Местност „Кайрака“; Обща площ 236 дка

Площ за залесяване 38 дка, в т.ч. пожарища 38 дка

Изложение: Ю, надморска височина - 400м.

Наклон 8°, основна скала : гранит

Почвен тип: канелена горска обикновена

Механ. състав: глинесто-песъчлива, дълбочина: плитка

Тип месторастение: Т-1-2 В-1 (57);

Наличен дървостой: не

Възраст Жива почвена покривка:

Други данни за обекта: Опожарена иглолистна култура през 2022 год. Натура 2000: извън

Залесяване в горски територии по чл.9:

☒ защитни ☐ специални ☐ стопански

Цел на залесяване по чл.10: възстановяване на гори;

Насока на залесяване по чл.11: ☐ ново залесяване ☐ в зрели гори ☒ за възстановяване на гори ☐ за попълване на редини ☐ за двуетажни насаждения

МЕРОПРИЯТИЯ

А. Подготвителни работи:

1. Година и срок за сеч – 31.12.2023 г.

2. Година и краен срок за почистване и освидетелстване на сечището – 31.12.2023 г.

Б. Подготовка на почвата за залесяване:

1. Почистване на площта: начин..... сезон.....

2. Обработка на почвата: година 2024 сезон- пролет

Категория на почвата:

а) лека.....дка

в) тежка.....дка

б) среднадка

г) камениста 38 дка

№	Начин на подготовка (дка)	Дълбочина, (см)	Вид на подготовката (дка)								Без подготовка (дка)
			Пълна	Частична						Всичко	
				Пояси	Тера-си	Гло-щадки	Дуп-ки	Друга	Опро-стена		
1	2	3	4	5	6	7	8	9	10	11	12
I	механизирана	30-35		38						38	
	Всичко			38						38	

б)Схема на почвоподготовката: *Механизирана направа на пояси по хоризонталите на склона, дълбочина до 35 см. Широчина на поясите 1,4 м. Разстояние от ос до ос на поясите 2,50 м. до 2,80 м.*

в)Други указания:

В. Залесяване:

1.Година и сезон- *пролет 38 дка*

2.Метод (садене, сеене)- *садене*

3.Състав на културата: *чб9,кдб1*


Легенда за обозначаване в/у скицата	Дървесен или храстов вид (клон, сорт и др.) и район на произход	Площ за залесяване, дка	Гъстота бр./дка	Необходими фиданки (семена) бр. (кг)	Вид на посадъчния материал	Възможна замяна на дървесния вид			Начин на омасване	Начин на залесяване (цепнатини, дупки и др.)
						Вид	Бр. фиданки (семена - кг)	Гъстота бр./дка		
1	2	3	4	5	6	7	8	9	10	11
//////	Черен бор	35	500	17500	Конт./семенни фид					дупки
=====	Космат дъб	3	700	2100	Сем.ф-ки	цар	2100			дупки
Общо		38		19600						


4. Други указания: *Залесяване в пояси с ширина 1,4 м (залесяване - по два реда в пояс, шахматно разположени фиданки). Черен бор: разстояние между фиданките 2,5-2,8 м x 1,4 м. Гъстота на културата 500 бр./дка.. Космат дъб: разстояние между фиданките 2,5-2,8 м x 1,0 м. (залесяване - по два реда в пояс, шахматно разположени фиданки). Гъстота 700 бр./дка. Широколистните семенни фиданки, ще бъдат залесени, съгласно указаната схема с цел ограничаване опасността от пожари. Възраст и средна височина на посадъчния материал: Двегодишни контейнерни фиданки от черен бор, две годишни семенни фиданки от черен бор, двегодишни семенни фиданки от космат дъб с височина съгласно изискванията на БДС 1449-73.*

Г. Количествена сметка

№	Посевен и посадъчен материал по вид и възраст,вид работа и работни операции(до срока на провеждане на инвентаризациите)	мярка	Количество
	ПОДГОТОВКА НА ПОЧВАТА		
1	Маркиране на площта по хоризонтала	Дка	38
2	Изкореняване на пълни в поясите и избутване на пълни и вършина между поясите	Дка	38
3	Изоравање в поясите	Дка	38
	ЗАЛЕСЯВАНЕ		
1	Временно съхраняване на семенни фиданки	100бр.	21,00
2	Отваряне на дупки с моторен свредел/меч на колесов	100бр.	196,00
3	Садене на фиданки в дупки отворени с моторен свредел	100 бр.	196,00
	ОТГЛЕЖДАНЕ-1-ва година		
1	Ръчно плевене и разрохкване на почвата в пояси с широчина 70см. - I път – при необходимост	100 м	266,00
2	Ръчно плевене и разрохкване на почвата в пояси с широчина 70см.- II път – при необходимост	100 м	266,00
	ОТГЛЕЖДАНЕ-2-ра година		
1	Ръчно плевене и разрохкване на почвата в пояси с широчина 70см.- I път	100 м	266,00
2	Ръчно плевене и разрохкване на почвата в пояси с	100 м	266,00

	широчина 70см.-II път		
	ОТГЛЕЖДАНЕ-3-та година		
1	Ръчно плевене и разрохване на почвата в поясис широчина 70см.-I път	100 м	266,00
2	Ръчно плевене и разрохване на почвата в поясис широчина 70см.-II път		При необходимост
	ПОПЪЛВАНЕ		
1	Попълване I-ва година		Според % на
2	Попълване II-ра и III –та година		прихващане

Изготвил: 
 /инж. Илия шахларски, № 14779/11.03.2022г./

Проверил от ТП ДГС Пазарджик: 
 /инж. Ст. Делиев – зам. директор/

Директор ТП ДГС Пазарджик: 
 /инж. Г. Рангелов/

Съгласувал „Център флорс“ЕООД: 
 /инж. Александра Аврамова/

Проверил от ЮЦДП: 
 /инж. С. Хайдарова/

Дата: 09.09.2024г.

Бакалов/
Собственик (ползвател): ТП ДГС Пазарджик

Директор ЮЦДП гр. Смолян



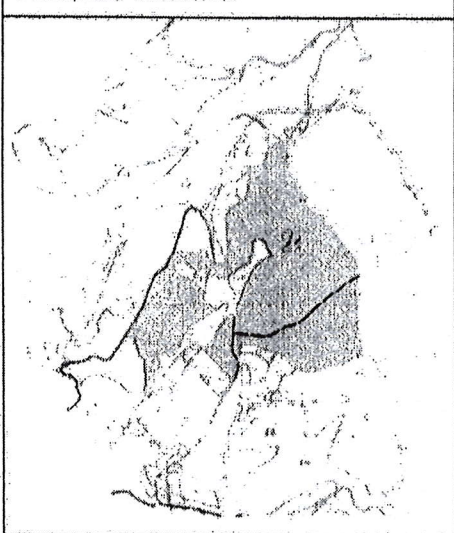
ТЕХНОЛОГИЧЕН ПЛАН ЗА ЗАЛЕСЯВАНЕ

№ 2/ 22.11.2024г.

Горекостопански план(програма) от 2024 г. /неутвърден/

Вид на земята: ☒ горска територия ☐ земеделска земя ☐ нарушена територия ☐ защитена територия

Скица на обект №



Отдел 217, подотдел „д1“

Местност „Кайрака“; Обща площ 236 дка

Площ за залесяване 37 дка, в т.ч. пожарища 37 дка

Изложение: Ю, надморска височина - 400м.

Наклон 8°, основна скала: гранит

Почвен тип: канелена горска обикновена

Механ. състав: глинесто-песъчлива, дълбочина:

плитка

Тип месторастене: Т-1-2 В-1 (57);

Наличен дървостой: не

Възраст Жива почвена покривка:

Други данни за обекта: Опожарена иглолистна култура през 2022 год., залесени 38 дка през пролетта на 2024г. Натура 2000: извън

Залесяване в горски територии по чл.9:

☒ защитни ☐ специални ☐ стопански

Цел на залесяване по чл.10: възстановяване на гори;

Насока на залесяване по чл.11: ☐ ново залесяване ☐ в зрели гори ☒ за възстановяване на гори ☐ за попълване на ретини ☐ за двуетажни насаждения

МЕРОПРИЯТИЯ

А. Подготвителни работи:

1. Година и срок за сеч — 31.12.2023 г.

2. Година и краен срок за почистване и освидетелстване на сечището — 31.12.2023 г.

Б. Подготовка на почвата за залесяване:

1. Почистване на площта: начин..... сезон.....

2. Обработка на почвата: година 2024 сезон- пролет/есен

Категория на почвата:

а) лека.....дка

в) тежка.....дка

б) средна.....дка

г) камениста 37 дка

№	Начин на подготовка (дка)	Дълбочина, (см)	Вид на подготовката (дка)							Без подготовка (дка)	
			Пълна	Частична							Всичко
				Пояси	Тера-си	Пло-щадки	Дуп-ки	Друга	Опро-стена		
1	2	3	4	5	6	7	8	9	10	11	12
1	механизирана	30-35		37						37	

Всичко	37	37
--------	----	----

б)Схема на почвоподготовката: *Механизирана направа на пояси по хоризонталите на склона, дълбочина до 35 см, върху площ от 37 дка. Широчина на поясите 1,4 м. Разстояние от ос до ос на поясите 2,50 м. до 2,80 м.*

в)Други указания:

В. Залесяване:

1.Година и сезон- *есен/пролет*

2.Метод (садене, сеене)- *садене*

3.Състав на културата: *чб10*

Легенда за обозначаване в/у скицата	Дървесен или храстов вид (клон, сорт и др.) и район на произход	Площ за залесяване, дка	Гъстота бр./дка	Необходими фиданки (семена) бр. (кг)	Вид на посадъчния материал	Възможна замяна на дървесния вид			Начин на смесване	Начин за лес (цепни дупки др.)
						Вид	Бр. фиданки (семена - кг)	Гъстота бр./дка		
1	2	3	4	5	6	7	8	9	10	11
//////	Черен бор	37	500	18500	Конг./семенни фид					дупки
Общо		37		18500						

4. Други указания: *Залесяване в пояси с ширина 1,4 м (залесяване - по два реда в пояс, шахматно разположени фиданки). Черен бор: разстояние между фиданките 2,5-2,8 м x 1,4 м. Гъстота на културата 500 бр./дка.(залесяване - по два реда в пояс, шахматно разположени фиданки). Възраст и средна височина на посадъчния материал: Едно или двегодишни контейнерни фиданки от черен бор, две годишни семенни фиданки от черен бор, с височина съгласно изискванията на БДС 1449-73.*

Г. Количествена сметка

№	Посевен и посадъчен материал по вид и възраст, вид работа и работни операции (до срока на провеждане на инвентаризациите)	мярка	Количество
	ПОДГОТОВКА НА ПОЧВАТА		
1	Маркиране на площта по хоризонтала	Дка	37
2	Изкореняване на пъни в поясите и избустване на пъни и вършина между поясите	Дка	37
3	Изораване в поясите	Дка	37
	ЗАЛЕСЯВАНЕ		
1	Отваряне на дупки с моторен свредел/меч на Колесов	100бр.	185,00
2	Садене на фиданки в дупки отворени с моторен свредел /меч на Колесов	100 бр.	185,00
	ОТГЛЕЖДАНЕ-1-ва година		
1	Ръчно плевене и разрохкване на почвата в пояси с широчина 70см. или Окопаване на горски култури в площадки 30/30см /при необходимост/	100 м 100бр.	259,00 185,00
2	Ръчно плевене и разрохкване на почвата в пояси с широчина 70см. или Окопаване на горски култури в площадки 30/30см /при необходимост/	100 м 100 бр.	259,00 185,00
	ОТГЛЕЖДАНЕ-2-ра година		
1	Ръчно плевене и разрохкване на почвата в пояси с широчина 70см. или	100 м	259,00

	Окопаване на горски култури в площадки 30/30см /при необходимост/	100бр.	185,00
2	Ръчно плевене и разрохкване на почвата в пояси с широчина 70см. или Окопаване на горски култури в площадки 30/30см /при необходимост/	100 м 100бр.	259,00 185,00
	ОТГЛЕЖДАНЕ-3-та година		
1	Ръчно плевене и разрохкване на почвата в пояси с широчина 70см. или Окопаване на горски култури в площадки 30/30см /при необходимост/	100 м 100 бр.	259,00 185,00
2	Ръчно плевене и разрохкване на почвата в пояси с широчина 70см. или Окопаване на горски култури в площадки 30/30см	100 м 100 бр.	При необходимост
	ПОПЪЛВАНЕ		
1	Попълване I-ва година		Според % на
2	Попълване II-ра и III-та година		прихващане

Изготвил:.....

/инж. Я.Вакарелска, № 5275/25.01.2012г./

Проверил от ТП ДГС Пазарджик:.....

/инж. Ст. Делиев - зам. директор/

Директор ТП ДГС Пазарджик:.....

инж. Т. Рангелов/


Съгласувал „Център флора“ ЕООД:.....

инж. Д. Ангелов - р.л. ЛУ група

Проверил от ЮЦДП:.....

/инж. С. Хайдарова/

Дата: 06-12-2011г.



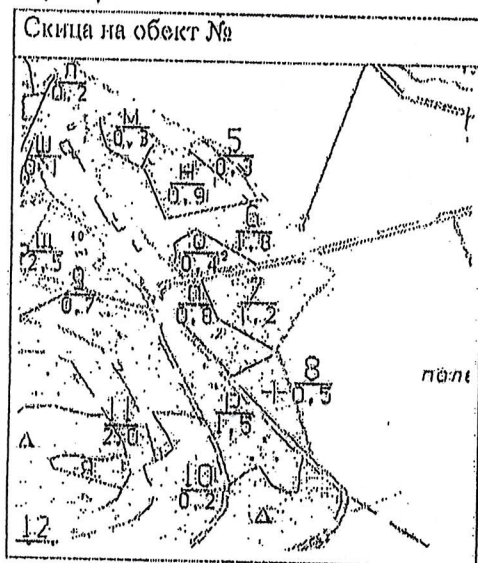
Собственик (ползвател): ТП ДГС Пазарджик

ТЕХНОЛОГИЧЕН ПЛАН ЗА ЗАЛЕСЯВАНЕ

№ 3/14.09.2021г.

Горскостопански план(програма) от 2013г.

Вид на земята: ☒ горска територия ☐ земеделска земя ☐ нарушена територия ☐ защитена територия



Отдел 379, подотдел „7“

Местност „Големия байр“; Обща площ 12 дка

Площ за залесяване 6 дка, в т.ч. пожарища дка

Изложение: ЮЗ, надморска височина - 300м.

Наклон 4°, основна скала:

Почвен тип: канелена обикновена

Механ. състав: глинесто-песъчлива, дълбочина: плитък

Тип месторастение: Т-1-2 В-1 (57)

Наличие дървостой: не

Възраст Жива почвена покривка:

Други данни за обекта: Натура 2000: извън

Залесяване в горски територии по чл.9:

☐ защитни ☐ специални ☒ стопански

Цел на залесяване по чл.10: производство на дървесина;

Насока на залесяване по чл.11: ☒ ново залесяване ☐ зрели гори ☐ за възстановяване на гори ☐ за попълване на

редини ☐ за двуетажни насаждения

М Е Р О П Р И Я Т И Я

А. Подготвителни работи:

1. Година и срок за сеч --

2. Година и краен срок за почистване и освидетелстване на сечинцето --

Б. Подготовка на почвата за залесяване:

1. Почистване на площта: начин-

2. Обработка на почвата: година 2021 сезон- есен

Категория на почвата:

а) лека.....дка

в) тежка.....дка

б) средна.....дка

г) камениста 6 дка

3. Вид, начин и дълбочина на подготовката:

Средств, начини и дълбочина на подготовката:											
№	Начин на подготовка (дка)	Дълбочина, (см)	Вид на подготовката (дка)								Всичко подготовка (дка)
			Пълна	Частична						Всичко	
				Пояси	Тераси	Площадки	Дупки	Друга	Опроточена		
1	2	3	4	5	6	7	8	9	10	11	12
1	механизирана	30см		6						6	
	Всичко			6						6	

В. Залесяване:

1. Година и сезон- есен 2021г.

2. Метод (садене, сеене)- садене

3. Състав на културата: 4610

Легенда за обозначаване на участъка	Дървесен или храстов вид (клон, пристиер и др.) и район на произход	Площ за залесяване, дка	Гъстота бр./дка	Необходими фиданки (семена) бр. (кг)	Вид на посевния материал	Възможна замяна на дървесния вид			Начин на обособяване	Начин на залесяване (цопнатини, дупки и др.)
						Вид	Бр. фиданки (семена - кг)	Гъстота бр./дка		
1	2	3	4	5	6	7	8	9	10	11
	Черен бор	6	400	2400	фиданки					дупки
Общо		6		2400						

4. Други указания: Залесяване в полси с ширина 0,7 м (залесяване - по един ред в полс). Разстояние от ос до ос на полсите 2,5 м. Разстояние между фиданките 2,5 м x 1,0 м. Гъстота на културата 400 бр. на дка.

Г. Количествена сметка

№	Посевен и посадъчен материал по вид и възраст, вид-работа и работни операции (до срока на провеждане на инвентаризацията)	мярка	Количество
	ПОЧИСТВАНЕ НА ПЛОЩИ		
1	Почистване на площта от издънки и храсти	Дка
	ПОДГОТОВКА НА ПОЧВАТА		
1	Механизирана направа на полси по хоризонтала	Дка	6,00
	ЗАЛЕСЯВАНЕ		
1	Маркиране на площи за залесяване	дка	6,00
2	Садене на фиданки	100 бр.	24,00
	ОТГЛЕЖДАНЕ-1-ва година		
1	I път	100 м	24,00
2	II път	100 м	24,00
3	III път	100 м	При необходимост
	ОТГЛЕЖДАНЕ-2-ра година		
1	I път	100 м	24,00
2	II път	100 м	24,00
	ОТГЛЕЖДАНЕ-3-та година		
1	I път	100 м	24,00
	ПОПЪЛВАНЕ		
1	Попълване I-ва година		Според %
2	Попълване II-ра година	
3	Попълване III-та година	

Изготвил:.....
/инж. Я. Вакарелов/

Директор ТП ДГС Пазарджик:.....

Проверил от ТП ДГС Пазарджик:.....

/инж. Ст. Девидов/



Дата:.....

Като Нормите са подготвени подготвени
Общи разпоредби за залесяване, съгласно
ЕО 2016/679
Данни (Разпоредби за залесяване)
Като се вземат предвид данните за
Общи разпоредби за залесяване, съгласно
ЕО 2016/679
Данни (Разпоредби за залесяване)