

Одобрил:иня
/име, фамилия :

Заличени данни съгласно

Регламент (ЕС) 2016/679

№ и дата на удостоверение на лесовъдска практика: №14883/02.09.2022г.

УТВЪРДИЛ:.....

име, фамилия, / подпись:

/попълва се само в случаите на чл. 53, ал. 4 от НСГ/

дата:.....Г.,

№ и дата на удостоверението за упражняване на
лесовъдска практика:

ТЕХНОЛОГИЧЕН ПЛАН № 1

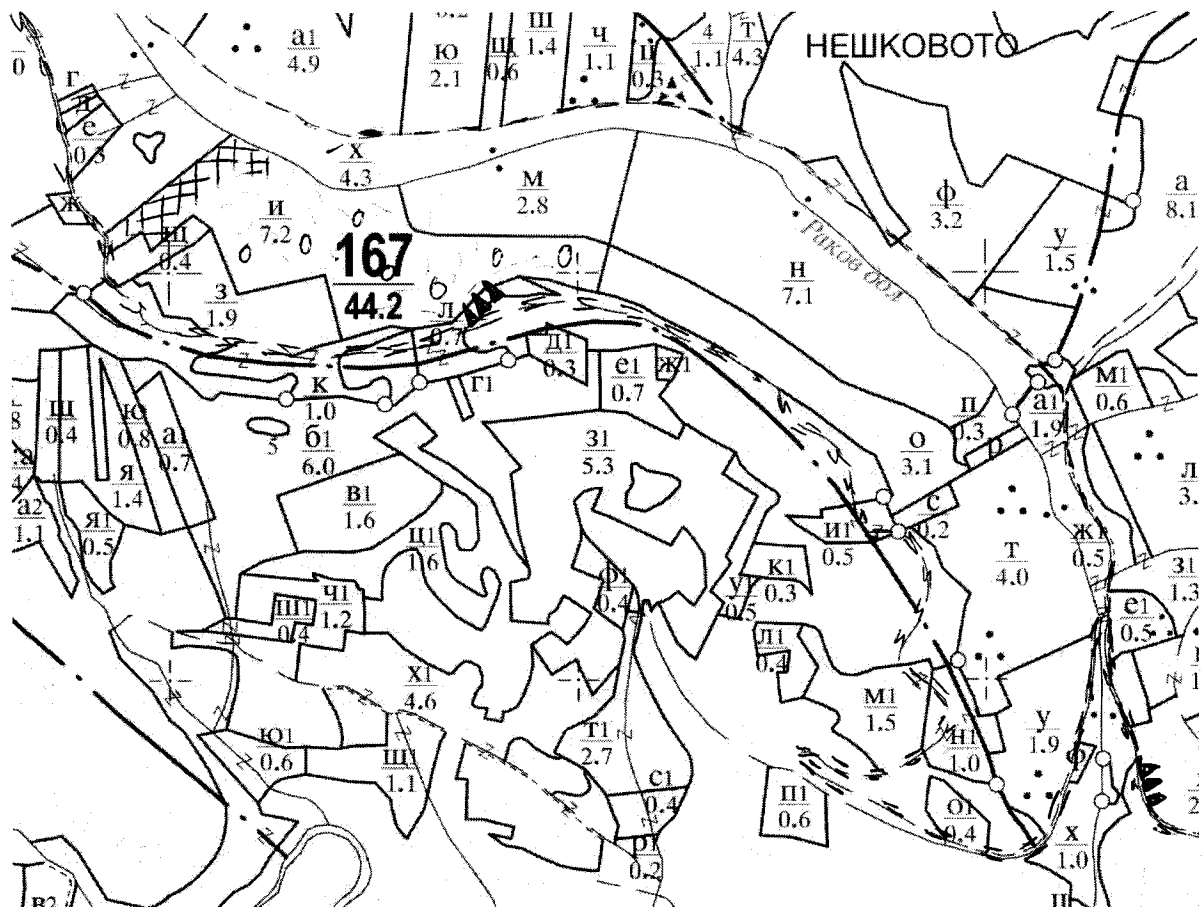
За добив на дървесина от отдел 167 подотдел „и“

На ТП ДГС- Троян /попълва се само за държавни гори/

Община Троян; Землище с. Калейца;







имот с (кадастрален идентификатор/КВС) №....., /попълва се само за недържавни гори/

I. Схема за добива на дървесина от насаждението



Легенда:

- | | |
|--|---|
| | проектирани коларски вр. извозни пътища |
| | съществуващи извозни пътища |
| | съществуващ автомобилен път |
| | просека |
| | котел |
| | конски пътеки |

- | | |
|---|--|
|  | проектирани тракторни вр. извозни пътища |
|  | временен склад |
|  | трасе на въжена линия |
|  | проектиран автомобилен път |
|  | маркирана площ |
|  | немаркирана площ |

На схемата задължително се нанасят контурите на насаждението/имота, съществуващите и проектирани временни горски пътища, просеките, просеките за въжени линии, извозни пътища, временни складове както и връзката им със съществуващата автомобилна пътна мрежа.

II. Характеристика на насаждението

1. Вид на сечта: Постепенно-котловинна Интензивност 30%
2. Площ на подотдела: 7,2 ха Размер на сечището: 6,5 ха
3. Състав по план/програма: бл 9, цр1 Действителен състав: бл 8, цр1, бк 1
4. Запас на 1 ха: с клони 121 куб.м/ха , без клони 105 куб. м/ха.
5. Среден наклон на терена 22 градуса.
6. Очакван добив от маркираната дървесина 234 лежаща маса, куб.м.

дърв. вид категория	бл	цр	бк			дърв. вид категория	бл	цр	бк		
едра	-	-	-	-	-	дребна	23	4	3	-	-
средна	-	-	-	-	-	дърва	155	22	27	-	-

7. Наличие и характеристика на подраства преди сечта (състав, възраст, средна височина, % на покритие)

8. Средно извозно разстояние 800 м.;

9. Други характеристики на насаждението

Насаждението е извън обхвата на Натура 2000

III. Технологични указания и параметри на технологичната инфраструктура

1. Дървесината в насаждението да се добива при спазване на технологичната схема по т. I
2. Сечта ще се извършва с бензиномоторен трион. Кастренето и разкрояването на дървесината ще се извършва в сечище.
(моторен трион, ръчно, машини; кастренето на отсечените стъбла се извършва: в сечище, на временен склад)
3. Извозът от сечището до временните складове на строителната дървесина и дървата за огрев ще се осъществява с коне на самар на къси секции, изцяло натоварени..(цели стъбла, дълги/къси секции, сортименти, чипс и др.; с влачене по терена, изцяло натоварени)
4. Проектирани нови горски автомобилни пътища съгласно Наредба 5 за строителството в горските територии без промяна на предназначението им: дължинам. ширинам.
5. Изграждане/ремонт на временни извозни горски пътища (вярното се подчертава):
5.1. Тракторни – допустимо разстояние между тях м (не по-малко от 40 м)
5.2. Коларски - разстояние между тях.....м (не по-малко от 40 м), дължинам, ширина ... м
6. Просеки за въжени линии: бр.
допустимо разстояние между просеките м., дължина м., ширина м.
7. Направа на просеки
допустимо разстояние между тях., дължина от до м., ширина 4 м.
8. Изграждане на нови временни складове (бр., площ в ха) : 2 бр.
9. Мерки за опазване на оставащите на корен дървета, подраства, младияка и почвата

10. Начини на почистване на сечището: Разхвърляне на вършината по цялата площ на сечището.

11. Материалите ще се извозят до временния склад отбелязан в технологичната схема по т.1 в местн. „Раков дол “-1, „Василеви ливади “-1.

12. Други указания: Да се спазват изискванията на ЗГ и подзаконовите нормативни актове. Сечищата да се почистват от битови отпадъци .

Да се изнасят битовите отпадъци от сечището извън горските територии на определените за това места.

13. Всички операции по подготвителните и основните работи да се извършват съгласно изискванията за здравословни и безопасни условия на труд в горите и правилата за противопожарна безопасност

Заличени данни съгласно

Изготвил: Регламент (ЕС) 2016/679 фов /подпис, име и фамилия/

дата: 15.11.2019г.

Място на издаване гр.Троян

№ и дата на удостоверение за упражняване на лесовъдска практика: №13680/19.03.2019г.

ЗАПОЗНАТ с технологичния план:/попълва се след издаването на разрешителното за сеч/
Лицето по чл. 108, ал. 2 от ЗГ, на което е издадено разрешително за сеч №

/трите имена, подпис, дата - /

№ и дата на удостоверение за упражняване на лесовъдска практика: